

緊急時の連絡先

我が家の避難場所

電話番号

連絡先	電話番号(0258)
出雲崎町 産業観光課	78-2295
長岡地域振興局 農林振興部	38-2606
消防署	119
(柏崎市消防署 出雲崎分遣所)	(78-2576)
警察署	110
(与板警察署)	(72-0110)
中央公民館	78-2250
立石区長	
螢躍の里代表(ため池管理者)	

家族の連絡先と避難時のメモ

ため池緊急時の対応

ため池点検者：螢躍の里

地震のとき	大雨のとき
● 堤体の亀裂、崩れ、沈下	● 水位の上昇 (余水吐からの越水)
● 漏水(にごり水)、水位異常	● 下流水路の水位異常
● 施設の破損	

上記のような現象が見られたら ため池管理者へ報告

※点検や見回りの際は、安全確保のため、必ず**複数の人**で行動して下さい。

※また、現地の状況に応じて無理せず行って下さい。

ため池管理者：螢躍の里代表

ため池 異常あり	ため池 異常なし
----------	----------

応急措置の指示	引き続き監視し、情報収集
---------	--------------

産業観光課・立石区長へ連絡

立石区長は「電話連絡網」等により各戸に連絡
(区長 → 班長(上・中・下)・石畑代表 → 住民)

出雲崎町は「防災行政無線」で情報発信


応急措置の ポイント


- 破堤するおそれがあるため直ちにため池の水位を下げる。(豪雨の発生が予想される場合は事前に水位を下げる対応が有効です)
- 堤体の亀裂、崩れ等の拡大防止のため、保護シートや土のう等を設置する。

いざ!というときの心得 (避難時の注意点)


- がけ地や河川・水路沿い、ため池の正面は危険なので、できるだけ避けて避難しましょう。
- 隣近所に声をかけ合って、家族やグループで避難しましょう。お年寄りの避難に協力を!
- 避難する時は、サンダル・長靴は危険なので運動靴で避難しましょう。
- むやみな移動はかえって危険! 浸水の状況に応じて、自宅の2階などへ臨機応変に避難しましょう。

災害関連情報入手先

新潟県防災ポータル  
<http://www.bousai.pref.niigata.jp/>
 ▶新潟県内の防災に関する幅広い情報を提供

 新潟県防災ナビ
 -新潟県公式スマホ用アプリ-
 ▶プッシュ通知でいち早く情報入手

登録制

情報メール配信サービス 
 ▶出雲崎町の安全安心情報や
 災害時の情報をケータイメール受信

石畑の池

出雲崎町
立石・石畑

防災重点ため池

石畑の池ハザードマップ

! こんなときは要注意!

地震

地震の時に、ため池の堤体が異常な力を受け亀裂が生じることや、地盤の液状化により、決壊する危険性があります。比較的小さな地震でも、堤体の内部に生じた亀裂などにより強度が低下し、水圧に耐え切れず決壊に到ることがありますので注意が必要です。



大雨

大雨のとき、ため池の水位が上昇し堤体をのり越えた水の勢いによって堤体が浸食され、決壊することがあります。流木やゴミが余水吐の断面を閉塞させると、堤体を越流しやすくなり、浸食・崩壊の危険性は、一層高くなります。



近年多発する豪雨災害・震災の影響で、ため池の被害が生じています。新潟県内においても、平成16年の7・13豪雨災害、中越大地震等でため池が被害を受けており、その中には、堤体が決壊し、下流の農地や人家等に被害を及ぼしたものもありました。

また、平成30年7月の西日本豪雨では、小規模なため池で甚大な被害が生じたことから「防災重点ため池」の考え方を見直し、再選定が行われました。

このハザードマップは、大雨や地震によりため池の堤体が決壊しそうななど危険な状態になった場合、みなさんが安全に避難するために必要な情報が記載されています。

このハザードマップに関するお問い合わせ先



出雲崎町 産業観光課 TEL : 0258-78-2295
 〒949-4392 新潟県三島郡出雲崎町大字川西140 E-mail : nousei@town.izumozaki.niigata.jp

地震や大雨によって、万が一ため池が決壊した際に、浸水が予測される範囲や浸水の深さ及び到達時間を「氾濫解析シミュレーション」により求めたものです。(決壊から最大60分後まで計算)

満水状態のため池の堤体が瞬時決壊(天端から池底まで)し、全貯水量が流出すると想定

※災害の状況によっては、表示されている範囲以外でも浸水する可能性がありますので、注意が必要です。(河川氾濫や内水氾濫は未考慮)



ため池諸元 ※ため池台帳より

築造年代	1981年
堤高	5.3m (5.0)
堤長	35.0m
天端幅	4.0m
貯水量	26,000m ³ (14,810)
受益面積	11.0ha
管理者	螢躍の里
※()内は、令和2年5月の計測値	
※堤高()内は、天端高と池底高の高低差	

石畑の池

凡例	
●分	氾濫水の到達時間
ため池氾濫による最大浸水深	
■	3.0m以上の区域
■	2.0~3.0m未満の区域
■	1.0~2.0m未満の区域
■	0.5~1.0m未満の区域
■	0.3~0.5m未満の区域
■	0.3m未満の区域
その他危険区域	
---	土砂災害警戒区域
---	土砂災害特別警戒区域
!	大雨時、道路冠水注意

その他のハザードマップ

ため池が決壊するおそれがある状況では、周辺で様々な災害が発生する可能性があります。ため池決壊と同時に注意が必要です。出雲崎町では、その他にも自然災害に対して下記のとおりハザードマップを作成・配布しています。(出雲崎町ホームページからも閲覧可能です)

- 出雲崎町災害ハザードマップ…………… 2020年保存版
※津波と洪水・土砂災害ハザードマップ及び各災害・避難・情報収集に関する学習情報や避難所等一覧を掲載した冊子です。
- 出雲崎町土砂災害ハザードマップ【立石地区】【上小竹地区】