


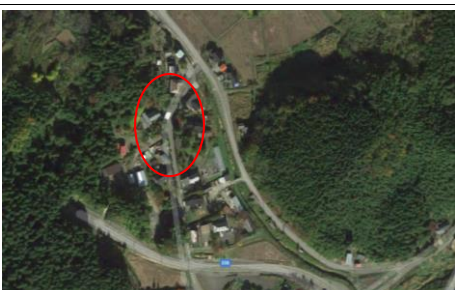
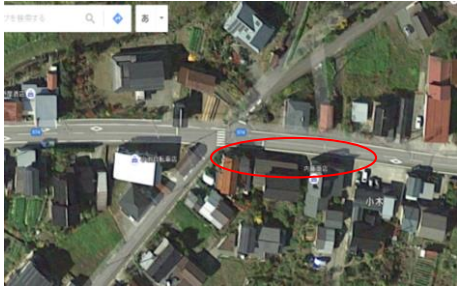





No	点検場所	報告学校	状況・対策内容	写真	緊急度	対策案
1	川西、山谷地内 デイリー周辺	出雲崎小学校	<ul style="list-style-type: none"> ・転落防止の柵が傾いている。 ・道路わきの側溝が深い。 		高 ←————→ 低 A ・ B ・ C ・ D ・ E	<ul style="list-style-type: none"> ・柵の修理(対策済) →町道山谷小釜谷線の道路拡幅工事を計画(H29調査測量計画、H30～拡幅工事(児童歩行部は山谷川と反対側にグリーンベルト帯を設ける計画としている。))
2	川東地内	出雲崎小学校	<ul style="list-style-type: none"> ・橋を渡る車両が多く、川への落下の危険がある。 ・横断歩道の一時停止を怠る車両が多い。 		高 ←————→ 低 A ・ B ・ C ・ D ・ E	<ul style="list-style-type: none"> ・すれ違い注意看板設置 対策済み
3	松本地内 R352沿い	出雲崎小学校	<ul style="list-style-type: none"> ・松本町道からR352の横断歩道に至るまで狭い。また電柱等があり横断歩道に至るまでが歩行者、ドライバー互いに死角になっており危険。 		高 ←————→ 低 A ・ B ・ C ・ D ・ E	<ul style="list-style-type: none"> ・郵便局移設後に、横断歩道の新設 →郵便局は本年10月中旬位に完成予定とのことなので、その後に対応したいと考えている。
4	稲川地内	出雲崎小学校	<ul style="list-style-type: none"> ・カーブがあり、見通しが悪い。 ・カーブミラーがあるが古くて見えない。 		高 ←————→ 低 A ・ B ・ C ・ D ・ E	<ul style="list-style-type: none"> ・カーブミラーの交換(交換済み) →道路拡幅工事中であり見通しの改善も行っている。(12月末完成見込み)

No	点検場所	報告学校	状況・対策内容	写真	緊急度	対策案
5	稲川地内	出雲崎小学校	・三富床屋から山田燃料へ向かう側道に歩道がなく、道路との段差が10cm近くあり、特に冬場は雪があり危ない。		高 ←————→ 低 A ・ B ・ C ・ D ・ E	・歩道設置、段差修正 →与板維持管理事務所と調整中。
6	川西地内	出雲崎中学校	歩道幅員が狭く、マウンドアップ式のため凹凸が多く通行しにくい。また側溝が老朽化しているため、ガタツキがある。		高 ←————→ 低 A ・ B ・ C ・ D ・ E	→やすらぎの里から新潟方向の約50m間は今年度新潟県が整備予定 →やすらぎの里から小木地内への歩道拡幅は現在与板維持管理事務所と調整中 →側溝蓋のガタツキは状況確認の結果、経過観察としてある。
7	川西地内 R352沿い	出雲崎中学校	・道路がカーブして見通し悪い。 ・一部区間について歩道が設置されていない。		高 ←————→ 低 A ・ B ・ C ・ D ・ E	→今年度歩道整備工事の設計中(新潟県)。用地等まとまりたい工事施工の予定。
8	川西地内 R352沿い	出雲崎中学校	・歩道幅員がなく、見通しが悪い。 ・登校時間は特に交通量が多く危険を感じる。		高 ←————→ 低 A ・ B ・ C ・ D ・ E	→状況的に拡幅が難しいため、路肩部をグリーンベルト帯による対策済み。